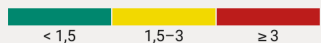



Légendes

% Migrants/Population communale



Nombre d'habitants au 31.12.22



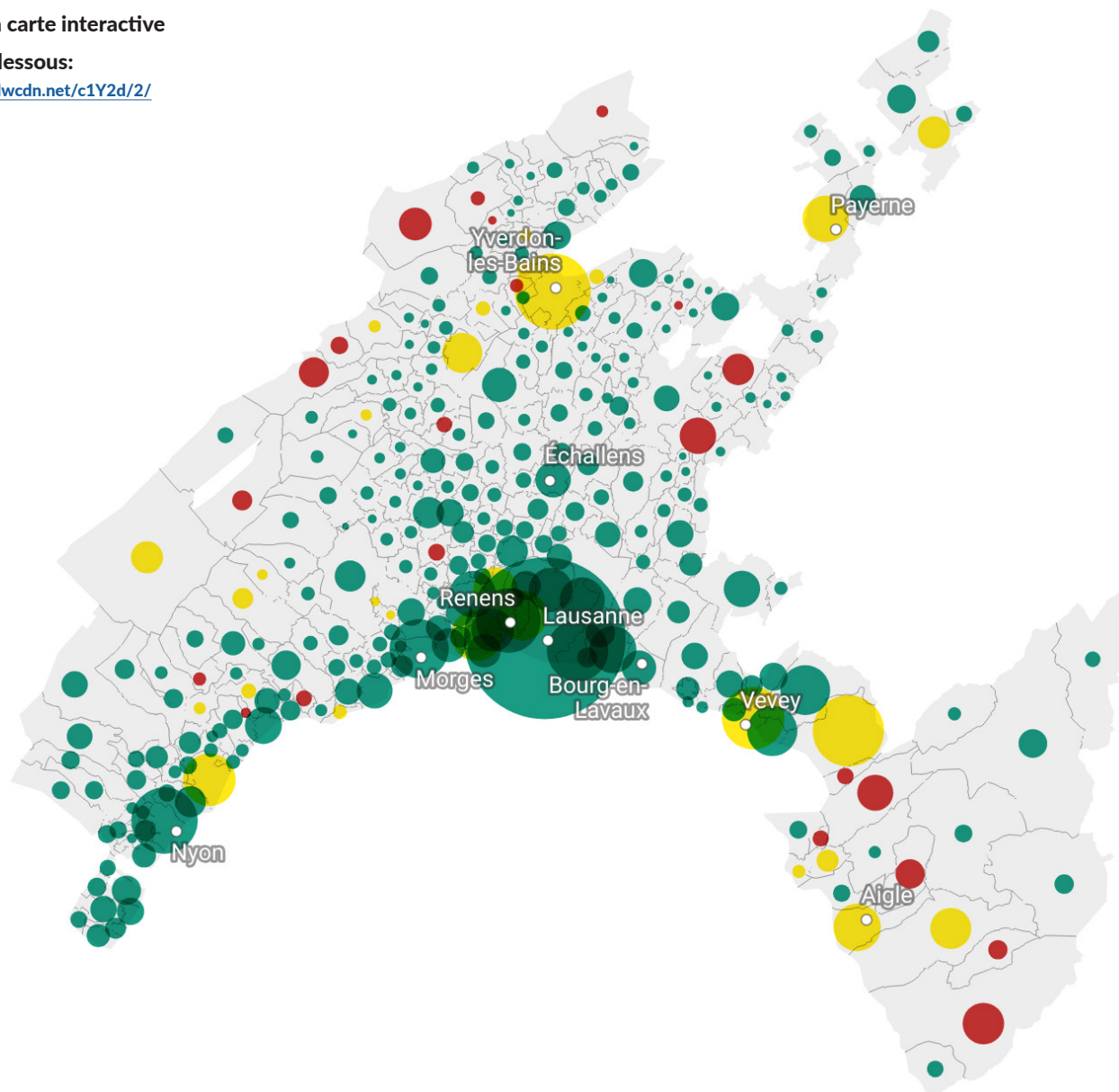
Carte du Canton de Vaud

Situation au 31 août 2023

Pour accéder à la carte interactive

Suivre le lien ci-dessous:

<https://datawrapper.dwcdn.net/c1Y2d/2/>



Légendes

% Migrants/Population du district



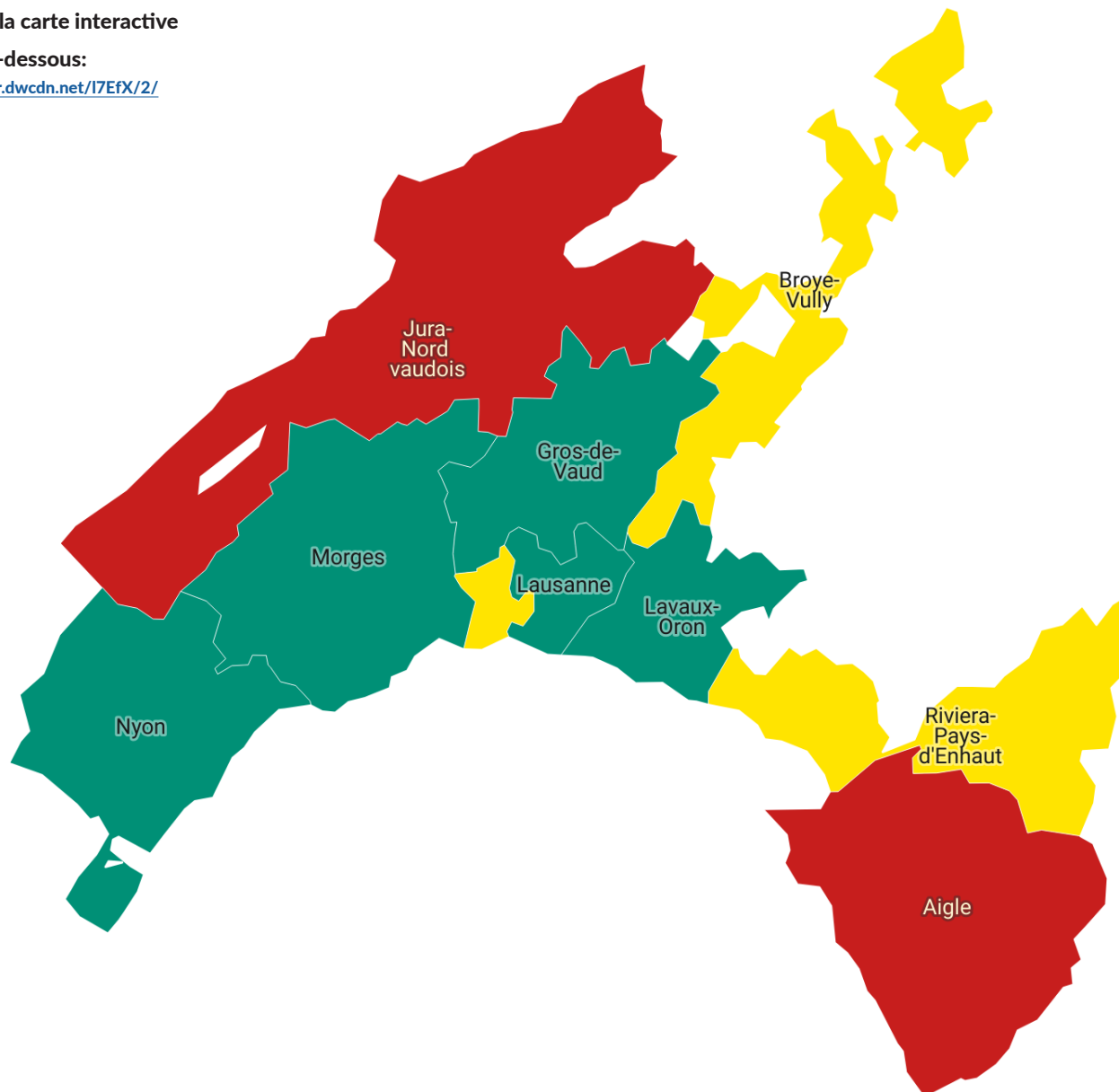
Carte du Canton de Vaud

Situation au 31 août 2023

Pour accéder à la carte interactive

Suivre le lien ci-dessous:

<https://datawrapper.dwcdn.net/I7EfX/2/>



Situation au 31 août 2023

OFS	Commune	District	Nombre d'habitants au 31.12.22	Nombre de RA/AP et PSI	Nombre de PP	Capacité centre fédéral (CF)	Total de LARA (yc capacité des centres fédéraux)	Ratio (RA/AP, PSI, PP et CF)	Répartition calculée sur taux moyen	Ecart calculé sur taux moyen
5566	Provence	Jura-Nord vaudois	403	1	0	240	241	59,801	6	5
5904	Chamblon	Jura-Nord vaudois	567	0	0	200	200	35,273	9	9
5405	Gryon	Aigle	1 390	90	17		107	7,698	21	-86
5764	Vallorbe	Jura-Nord vaudois	3 990	59	5	240	304	7,619	60	-4
5427	Féchy	Morges	887	36	24		60	6,764	13	-47
5568	Sainte-Croix	Jura-Nord vaudois	4 869	184	138		322	6,613	73	-249
5744	Ballaigues	Jura-Nord vaudois	1 152	27	39		66	5,729	17	-49
5678	Moudon	Broye-Vully	6 136	91	52	200	343	5,590	92	-51
5891	Veytaux	Riviera-Pays-d'Enhaut	972	33	19		52	5,350	15	-37
5407	Leysin	Aigle	3 752	144	52		196	5,224	56	-140
5402	Bex	Aigle	8 165	211	190		401	4,911	123	-278
5552	Bullet	Jura-Nord vaudois	651	18	11		29	4,455	10	-19
5937	Vugelles-La Mothe	Jura-Nord vaudois	142	6	0		6	4,225	2	-4
5862	Tartegnin	Nyon	249	10	0		10	4,016	4	-6
5675	Lucens	Broye-Vully	4 429	85	90		175	3,951	66	-109
5412	Rennaz	Aigle	929	28	6		34	3,660	14	-20
5429	Longirod	Nyon	542	19	0		19	3,506	8	-11
5414	Villeneuve	Aigle	5 980	84	120		204	3,411	90	-114
5484	Gollion	Morges	1 037	33	1		34	3,279	16	-18
5871	L'Abbaye	Jura-Nord vaudois	1 536	41	9		50	3,255	23	-27
5497	Pompaples	Morges	860	26	1		27	3,140	13	-14
5908	Chêne-Pâquier	Jura-Nord vaudois	163	5	0		5	3,067	2	-3
5583	Crissier	Ouest lausannois	9 165	90	181		271	2,957	138	-133
5886	Montreux	Riviera-Pays-d'Enhaut	26 100	500	244		744	2,851	392	-352
5755	Lignerolle	Jura-Nord vaudois	448	12	0		12	2,679	7	-5
5822	Payerne	Broye-Vully	10 382	142	136		278	2,678	156	-122
5589	Prilly	Ouest lausannois	12 323	98	218		316	2,564	185	-131
5757	Orbe	Jura-Nord vaudois	7 622	61	127		188	2,467	114	-74
5401	Aigle	Aigle	10 943	106	162		268	2,449	164	-104
5854	Burtigny	Nyon	414	10	0		10	2,415	6	-4
5938	Yverdon-les-Bains	Jura-Nord vaudois	29 897	352	361		713	2,385	449	-264

Situation au 31 août 2023

OFS	Commune	District	Nombre d'habitants au 31.12.22	Nombre de RA/AP et PSI	Nombre de PP	Capacité centre fédéral (CF)	Total de LARA (yc capacité des centres fédéraux)	Ratio (RA/AP, PSI, PP et CF)	Répartition calculée sur taux moyen	Ecart calculé sur taux moyen
5629	Clarmont	Morges	218	5	0		5	2,294	3	-2
5650	Vaux-sur-Morges	Morges	187	4	0		4	2,139	3	-1
5872	Le Chenit	Jura-Nord vaudois	4 617	74	23		97	2,101	69	-28
5922	Montagny-près-Yverdon	Jura-Nord vaudois	770	9	7		16	2,078	12	-4
5890	Vevey	Riviera -Pays-d'Enhaut	19 754	220	188		408	2,065	297	-111
5409	Ollon	Aigle	7 971	138	26		164	2,057	120	-44
5856	Essertines-sur-Rolle	Nyon	757	15	0		15	1,982	11	-4
5635	Ecublens	Ouest lausannois	13 142	125	133		258	1,963	197	-61
5425	Bière	Morges	1 688	32	1		33	1,955	25	-8
5413	Roche	Aigle	1 943	15	22		37	1,904	29	-8
5451	Avenches	Broye-Vully	4 699	63	25		88	1,873	71	-17
5623	Buchillon	Morges	670	12	0		12	1,791	10	-2
5909	Cheseaux-Noréaz	Jura-Nord vaudois	735	11	2		13	1,769	11	-2
5919	Method	Jura-Nord vaudois	685	12	0		12	1,752	10	-2
5754	Juriens	Jura-Nord vaudois	349	6	0		6	1,719	5	-1
5424	Berolle	Morges	305	5	0		5	1,639	5	0
5721	Gland	Nyon	13 698	168	52		220	1,606	206	-14
5559	Giez	Jura-Nord vaudois	450	7	0		7	1,556	7	0
5403	Chessel	Aigle	528	7	1		8	1,515	8	0
5586	Lausanne	Lausanne	141 616	779	1 306		2 085	1,472	2126	41
5884	Corsier-sur-Vevey	Riviera-Pays-d'Enhaut	3 367	31	18		49	1,455	51	2
5639	Lully	Morges	827	12	0		12	1,451	12	0
5590	Pully	Lavaux-Oron	19 014	159	107		266	1,399	285	19
5471	Bettens	Gros-de-Vaud	650	3	6		9	1,385	10	1
5642	Morges	Morges	17 535	189	52		241	1,374	263	22
5591	Renens	Ouest lausannois	21 128	104	186		290	1,373	317	27
5404	Corbeyrier	Aigle	440	6	0		6	1,364	7	1
5669	Curtilles	Broye-Vully	294	4	0		4	1,361	4	0
5588	Paudex	Lavaux-Oron	1 549	16	5		21	1,356	23	2
5653	Vufflens-le-Château	Morges	886	12	0		12	1,354	13	1
5637	Lavigny	Morges	1 038	14	0		14	1,349	16	2
5584	Epalinges	Lausanne	9 828	59	73		132	1,343	148	16
5732	Vich	Nyon	1 160	14	1		15	1,293	17	2

Situation au 31 août 2023

OFS	Commune	District	Nombre d'habitants au 31.12.22	Nombre de RA/AP et PSI	Nombre de PP	Capacité centre fédéral (CF)	Total de LARA (yc capacité des centres fédéraux)	Ratio (RA/AP, PSI, PP et CF)	Répartition calculée sur taux moyen	Ecart calculé sur taux moyen
5752	Croy	Jura-Nord vaudois	387	5	0		5	1,292	6	1
5933	Valeyres-sous-Montagny	Jura-Nord vaudois	703	8	1		9	1,280	11	2
5431	Mollens	Morges	324	4	0		4	1,235	5	1
5485	Grancy	Morges	490	6	0		6	1,224	7	1
5688	Syens	Broye-Vully	164	2	0		2	1,220	2	0
5474	La Chauz (Cossonay)	Morges	412	5	0		5	1,214	6	1
5724	Nyon	Nyon	22 481	170	93		263	1,170	338	75
5760	Rances	Jura-Nord vaudois	522	6	0		6	1,149	8	2
5842	Rossinière	Riviera-Pays-d'Enhaut	534	6	0		6	1,124	8	2
5713	Crans	Nyon	2 360	26	0		26	1,102	35	9
5889	La Tour-de-Peilz	Riviera-Pays-d'Enhaut	12 402	80	55		135	1,089	186	51
5805	Oron	Lavaux-Oron	6 119	52	14		66	1,079	92	26
5761	Romainmôtier-Envy	Jura-Nord vaudois	567	6	0		6	1,058	9	3
5792	Montpreveyres	Lavaux-Oron	662	7	0		7	1,057	10	3
5841	Château-d'Oex	Riviera-Pays-d'Enhaut	3 569	37	0		37	1,037	54	17
5821	Missy	Broye-Vully	387	0	4		4	1,034	6	2
5816	Corcelles-près-Payerne	Broye-Vully	2 852	22	7		29	1,017	43	14
5561	Grandson	Jura-Nord vaudois	3 359	27	7		34	1,012	50	16
5648	Saint-Sulpice	Ouest lausannois	5 043	51	0		51	1,011	76	25
5649	Tolochenaz	Morges	1 890	15	3		18	0,952	28	10
5422	Aubonne	Morges	3 794	35	1		36	0,949	57	21
5624	Bussigny	Ouest lausannois	10 397	66	32		98	0,943	156	58
5541	Goumoëns	Gros-de-Vaud	1 175	0	11		11	0,936	18	7
5711	Commugny	Nyon	2 989	27	0		27	0,903	45	18
5817	Grandcour	Broye-Vully	1 001	3	6		9	0,899	15	6
5621	Aclens	Morges	557	4	1		5	0,898	8	3
5516	Cugy	Gros-de-Vaud	2 699	19	5		24	0,889	41	17
5654	Vullierens	Morges	563	4	1		5	0,888	8	3
5939	Yvonand	Jura-Nord vaudois	3 535	16	15		31	0,877	53	22
5705	Bogis-Bossey	Nyon	923	8	0		8	0,867	14	6
5766	Vuiteboeuf	Jura-Nord vaudois	592	5	0		5	0,845	9	4
5631	Denens	Morges	716	6	0		6	0,838	11	5

Situation au 31 août 2023

OFS	Commune	District	Nombre d'habitants au 31.12.22	Nombre de RA/AP et PSI	Nombre de PP	Capacité centre fédéral (CF)	Total de LARA (yc capacité des centres fédéraux)	Ratio (RA/AP, PSI, PP et CF)	Répartition calculée sur taux moyen	Ecart calculé sur taux moyen
5428	Gimel	Morges	2 414	20	0		20	0,829	36	16
5406	Lavey-Morcles	Aigle	977	8	0		8	0,819	15	7
5714	Crassier	Nyon	1 234	10	0		10	0,810	19	9
5643	Préverenges	Morges	5 218	33	9		42	0,805	78	36
5426	Bougy-Villars	Morges	506	4	0		4	0,791	8	4
5873	Le Lieu	Jura-Nord vaudois	886	7	0		7	0,790	13	6
5646	Saint-Prex	Morges	5 877	29	17		46	0,783	88	42
5458	Faug	Broye-Vully	904	7	0		7	0,774	14	7
5741	L'Abergement	Jura-Nord vaudois	260	2	0		2	0,769	4	2
5857	Gilly	Nyon	1 446	11	0		11	0,761	22	11
5798	Ropraz	Broye-Vully	529	4	0		4	0,756	8	4
5495	Penthalaz	Gros-de-Vaud	3 216	14	10		24	0,746	48	24
5553	Champagne	Jura-Nord vaudois	1 077	7	1		8	0,743	16	8
5613	Bourg-en-Lavaux	Lavaux-Oron	5 394	36	4		40	0,742	81	41
5749	Chavornay	Jura-Nord vaudois	5 415	22	18		40	0,739	81	41
5892	Blonay - Saint-Légier	Riviera-Pays-d'Enhaut	12 137	69	20		89	0,733	182	93
5861	Rolle	Nyon	6 323	38	8		46	0,728	95	49
5860	Perroy	Nyon	1 542	11	0		11	0,713	23	12
5745	Baulmes	Jura-Nord vaudois	1 132	7	1		8	0,707	17	9
5530	Pailly	Gros-de-Vaud	566	4	0		4	0,707	8	4
5730	Trélex	Nyon	1 429	10	0		10	0,700	21	11
5882	Chardonne	Riviera-Pays-d'Enhaut	3 195	20	2		22	0,689	48	26
5859	Mont-sur-Rolle	Nyon	2 761	14	5		19	0,688	41	22
5716	Eysins	Nyon	1 767	12	0		12	0,679	27	15
5514	Bottens	Gros-de-Vaud	1 356	9	0		9	0,664	20	11
5582	Cheseaux-sur-Lausanne	Lausanne	4 527	19	11		30	0,663	68	38
5563	Mutrux	Jura-Nord vaudois	151	1	0		1	0,662	2	1
5712	Coppet	Nyon	3 184	21	0		21	0,660	48	27
5518	Echallens	Gros-de-Vaud	5 817	15	23		38	0,653	87	49
5606	Lutry	Lavaux-Oron	10 718	50	20		70	0,653	161	91
5627	Chavannes-près-Renens	Ouest lausannois	8 734	22	34		56	0,641	131	75
5601	Chexbres	Lavaux-Oron	2 207	9	5		14	0,634	33	19
5715	Duillier	Nyon	1 116	6	1		7	0,627	17	10

Situation au 31 août 2023

OFS	Commune	District	Nombre d'habitants au 31.12.22	Nombre de RA/AP et PSI	Nombre de PP	Capacité centre fédéral (CF)	Total de LARA (yc capacité des centres fédéraux)	Ratio (RA/AP, PSI, PP et CF)	Répartition calculée sur taux moyen	Ecart calculé sur taux moyen
5692	Vucherens	Broye-Vully	638	4	0		4	0,627	10	6
5464	Vully-les-Lacs	Broye-Vully	3 543	16	6		22	0,621	53	31
5806	Jorat-Mézières	Lavaux-Oron	3 110	17	2		19	0,611	47	28
5883	Corseaux	Riviera-Pays-d'Enhaut	2 307	14	0		14	0,607	35	21
5430	Marchissy	Nyon	501	3	0		3	0,599	8	5
5634	Echichens	Morges	3 214	14	5		19	0,591	48	29
5581	Belmont-sur-Lausanne	Lavaux-Oron	3 838	22	0		22	0,573	58	36
5731	Le Vaud	Nyon	1 408	8	0		8	0,568	21	13
5790	Maracon	Lavaux-Oron	544	3	0		3	0,551	8	5
5477	Cossonay	Morges	4 390	19	5		24	0,547	66	42
5885	Jongny	Riviera-Pays-d'Enhaut	1 842	10	0		10	0,543	28	18
5914	Ependes	Jura-Nord vaudois	372	1	1		2	0,538	6	4
5661	Boulens	Gros-de-Vaud	383	2	0		2	0,522	6	4
5523	Froideville	Gros-de-Vaud	2 720	8	6		14	0,515	41	27
5727	Saint-Cergue	Nyon	2 788	14	0		14	0,502	42	28
5924	Orges	Jura-Nord vaudois	407	2	0		2	0,491	6	4
5708	Chavannes-des-Bois	Nyon	1 020	5	0		5	0,490	15	10
5720	Givrins	Nyon	1 026	5	0		5	0,487	15	10
5819	Henniez	Broye-Vully	414	2	0		2	0,483	6	4
5717	Founex	Nyon	3 766	18	0		18	0,478	57	39
5855	Dully	Nyon	631	3	0		3	0,475	9	6
5498	La Sarraz	Morges	2 609	12	0		12	0,460	39	27
5725	Prangins	Nyon	4 279	19	0		19	0,444	64	45
5611	Savigny	Lavaux-Oron	3 421	5	10		15	0,438	51	36
5645	Romanel-sur-Morges	Morges	458	2	0		2	0,437	7	5
5408	Noville	Aigle	1 169	5	0		5	0,428	18	13
5410	Ormont-Dessous	Aigle	1 178	5	0		5	0,424	18	13
5482	Eclépens	Morges	1 199	3	2		5	0,417	18	13
5493	Orny	Morges	484	0	2		2	0,413	7	5
5729	Tannay	Nyon	1 724	7	0		7	0,406	26	19
5499	Senarclens	Morges	496	0	2		2	0,403	7	5
5921	Molondin	Jura-Nord vaudois	258	1	0		1	0,388	4	3
5831	Valbroye	Broye-Vully	3 362	10	3		13	0,387	50	37
5804	Jorat-Menthue	Gros-de-Vaud	1 565	6	0		6	0,383	23	17
5656	Hautemorges	Morges	4 263	15	1		16	0,375	64	48

Situation au 31 août 2023

OFS	Commune	District	Nombre d'habitants au 31.12.22	Nombre de RA/AP et PSI	Nombre de PP	Capacité centre fédéral (CF)	Total de LARA (yc capacité des centres fédéraux)	Ratio (RA/AP, PSI, PP et CF)	Répartition calculée sur taux moyen	Ecart calculé sur taux moyen
5520	Essertines-sur-Yverdon	Gros-de-Vaud	1 081	4	0		4	0,370	16	12
5843	Rougemont	Riviera-Pays-d'Enhaut	830	3	0		3	0,361	12	9
5704	Begnins	Nyon	1 939	7	0		7	0,361	29	22
5521	Etagnières	Gros-de-Vaud	1 151	2	2		4	0,348	17	13
5501	Sullens	Gros-de-Vaud	1 170	3	1		4	0,342	18	14
5726	La Rippe	Nyon	1 198	4	0		4	0,334	18	14
5534	Rueyres	Gros-de-Vaud	303	0	1		1	0,330	5	4
5483	Ferreyres	Morges	308	0	1		1	0,325	5	4
5456	Cudrefin	Broye-Vully	1 876	5	1		6	0,320	28	22
5609	Rivaz	Lavaux-Oron	332	1	0		1	0,301	5	4
5607	Puidoux	Lavaux-Oron	2 994	1	8		9	0,301	45	36
5638	Lonay	Morges	2 677	7	1		8	0,299	40	32
5718	Genolier	Nyon	2 027	4	2		6	0,296	30	24
5604	Forel (Lavaux)	Lavaux-Oron	2 071	6	0		6	0,290	31	25
5480	Dailens	Gros-de-Vaud	1 057	3	0		3	0,284	16	13
5632	Denges	Morges	1 777	3	2		5	0,281	27	22
5434	Saint-George	Nyon	1 069	3	0		3	0,281	16	13
5585	Jouxrens-Mézery	Lausanne	1 469	4	0		4	0,272	22	18
5522	Fey	Gros-de-Vaud	736	1	1		2	0,272	11	9
5706	Borex	Nyon	1 131	3	0		3	0,265	17	14
5742	Agiez	Jura-Nord vaudois	381	1	0		1	0,262	6	5
5610	St-Saphorin (Lavaux)	Lavaux-Oron	402	1	0		1	0,249	6	5
5851	Allaman	Morges	420	1	0		1	0,238	6	5
5592	Romanel-sur-Lausanne	Lausanne	3 796	2	7		9	0,237	57	48
5702	Arzier-Le Muids	Nyon	2 955	6	1		7	0,237	44	37
5515	Bretigny-sur-Morrens	Gros-de-Vaud	878	2	0		2	0,228	13	11
5512	Bercher	Gros-de-Vaud	1 359	0	3		3	0,221	20	17
5693	Montanaire	Gros-de-Vaud	2 820	5	1		6	0,213	42	36
5830	Villarzel	Broye-Vully	487	1	0		1	0,205	7	6
5587	Le Mont-sur-Lausanne	Lausanne	9 301	9	10		19	0,204	140	121
5703	Bassins	Nyon	1 478	3	0		3	0,203	22	19
5756	Montcherand	Jura-Nord vaudois	496	0	1		1	0,202	7	6
5710	Coinsins	Nyon	499	0	1		1	0,200	7	6
5473	Boussens	Gros-de-Vaud	1 010	2	0		2	0,198	15	13
5655	Yens	Morges	1 517	3	0		3	0,198	23	20

Situation au 31 août 2023

OFS	Commune	District	Nombre d'habitants au 31.12.22	Nombre de RA/AP et PSI	Nombre de PP	Capacité centre fédéral (CF)	Total de LARA (yc capacité des centres fédéraux)	Ratio (RA/AP, PSI, PP et CF)	Répartition calculée sur taux moyen	Ecart calculé sur taux moyen
5479	Cuarnens	Morges	545	1	0		1	0,183	8	7
5486	L'Isle	Morges	1 095	2	0		2	0,183	16	14
5723	Mies	Nyon	2 226	4	0		4	0,180	33	29
5633	Echandens	Morges	2 891	3	2		5	0,173	43	38
5763	Valeyres-sous-Rances	Jura-Nord vaudois	606	0	1		1	0,165	9	8
5652	Villars-sous-Yens	Morges	615	1	0		1	0,163	9	8
5709	Chésereux	Nyon	1 251	2	0		2	0,160	19	17
5803	Vulliens	Broye-Vully	632	1	0		1	0,158	9	8
5707	Chavannes-de-Bogis	Nyon	1 314	2	0		2	0,152	20	18
5411	Ormont-Dessus	Aigle	1 425	1	1		2	0,140	21	19
5799	Servion	Lavaux-Oron	2 138	3	0		3	0,140	32	29
5853	Bursins	Nyon	767	1	0		1	0,130	12	11
5511	Assens	Gros-de-Vaud	1 669	1	1		2	0,120	25	23
5533	Poliez-Pittet	Gros-de-Vaud	847	1	0		1	0,118	13	12
5926	Pomy	Jura-Nord vaudois	868	1	0		1	0,115	13	12
5913	Donneloye	Jura-Nord vaudois	905	0	1		1	0,111	14	13
5492	Montricher	Morges	979	1	0		1	0,102	15	14
5554	Concise	Jura-Nord vaudois	1 002	1	0		1	0,100	15	14
5415	Yvorne	Aigle	1 088	1	0		1	0,092	16	15
5527	Morrens	Gros-de-Vaud	1 172	1	0		1	0,085	18	17
5719	Gingins	Nyon	1 271	1	0		1	0,079	19	18
5537	Villars-le-Terroir	Gros-de-Vaud	1 310	1	0		1	0,076	20	19
5503	Vufflens-la-Ville	Gros-de-Vaud	1 334	1	0		1	0,075	20	19
5636	Etoy	Morges	2 941	2	0		2	0,068	44	42
5496	Penthaz	Gros-de-Vaud	1 923	0	1		1	0,052	29	28
5435	Saint-Livres	Morges	698	0	0		0	0,000	10	10
5929	Suchy	Jura-Nord vaudois	671	0	0		0	0,000	10	10
5905	Champvent	Jura-Nord vaudois	733	0	0		0	0,000	11	11
5907	Chavannes-le-Chêne	Jura-Nord vaudois	317	0	0		0	0,000	5	5
5628	Chigny	Morges	419	0	0		0	0,000	6	6
5555	Corcelles-près-Concise	Jura-Nord vaudois	412	0	0		0	0,000	6	6
5728	Signy-Avenex	Nyon	583	0	0		0	0,000	9	9
5785	Corcelles-le-Jorat	Broye-Vully	484	0	0		0	0,000	7	7

Situation au 31 août 2023

OFS	Commune	District	Nombre d'habitants au 31.12.22	Nombre de RA/AP et PSI	Nombre de PP	Capacité centre fédéral (CF)	Total de LARA (yc capacité des centres fédéraux)	Ratio (RA/AP, PSI, PP et CF)	Répartition calculée sur taux moyen	Ecart calculé sur taux moyen
5663	Bussy-sur-Moudon	Broye-Vully	246	0	0		0	0,000	4	4
5812	Champtauroz	Broye-Vully	169	0	0		0	0,000	3	3
5665	Chavannes-sur-Moudon	Broye-Vully	218	0	0		0	0,000	3	3
5813	Chevroux	Broye-Vully	522	0	0		0	0,000	8	8
5671	Dompierre	Broye-Vully	248	0	0		0	0,000	4	4
5673	Hermenches	Broye-Vully	374	0	0		0	0,000	6	6
5674	Lovatens	Broye-Vully	143	0	0		0	0,000	2	2
5683	Prévonloup	Broye-Vully	220	0	0		0	0,000	3	3
5684	Rossenges	Broye-Vully	93	0	0		0	0,000	1	1
5827	Trey	Broye-Vully	302	0	0		0	0,000	5	5
5828	Treytorrens	Broye-Vully	105	0	0		0	0,000	2	2
5690	Villars-le-Comte	Broye-Vully	138	0	0		0	0,000	2	2
5472	Bournens	Gros-de-Vaud	514	0	0		0	0,000	8	8
5487	Lussey-Villars	Gros-de-Vaud	482	0	0		0	0,000	7	7
5489	Mex	Gros-de-Vaud	817	0	0		0	0,000	12	12
5540	Montilliez	Gros-de-Vaud	1 895	0	0		0	0,000	28	28
5680	Ogens	Gros-de-Vaud	324	0	0		0	0,000	5	5
5923	Oppens	Gros-de-Vaud	202	0	0		0	0,000	3	3
5529	Oulens-sous-Echallens	Gros-de-Vaud	606	0	0		0	0,000	9	9
5531	Penthéréaz	Gros-de-Vaud	433	0	0		0	0,000	7	7
5535	Saint-Barthélemy	Gros-de-Vaud	814	0	0		0	0,000	12	12
5539	Vuarrens	Gros-de-Vaud	1 106	0	0		0	0,000	17	17
5743	Arnex-sur-Orbe	Jura-Nord vaudois	692	0	0		0	0,000	10	10
5746	Bavois	Jura-Nord vaudois	1 009	0	0		0	0,000	15	15
5902	Belmont-sur-Yverdon	Jura-Nord vaudois	434	0	0		0	0,000	7	7
5903	Bioley-Magnoux	Jura-Nord vaudois	247	0	0		0	0,000	4	4
5747	Bofflens	Jura-Nord vaudois	204	0	0		0	0,000	3	3
5551	Bonvillars	Jura-Nord vaudois	501	0	0		0	0,000	8	8
5748	Brettonnières	Jura-Nord vaudois	264	0	0		0	0,000	4	4
5750	Les Clées	Jura-Nord vaudois	187	0	0		0	0,000	3	3
5910	Cronay	Jura-Nord vaudois	410	0	0		0	0,000	6	6
5911	Cuarny	Jura-Nord vaudois	236	0	0		0	0,000	4	4

Situation au 31 août 2023

OFS	Commune	District	Nombre d'habitants au 31.12.22	Nombre de RA/AP et PSI	Nombre de PP	Capacité centre fédéral (CF)	Total de LARA (yc capacité des centres fédéraux)	Ratio (RA/AP, PSI, PP et CF)	Répartition calculée sur taux moyen	Ecart calculé sur taux moyen
5912	Démoret	Jura-Nord vaudois	167	0	0		0	0,000	3	3
5556	Fiez	Jura-Nord vaudois	436	0	0		0	0,000	7	7
5557	Fontaines-sur-Grandson	Jura-Nord vaudois	214	0	0		0	0,000	3	3
5560	Grandevent	Jura-Nord vaudois	237	0	0		0	0,000	4	4
5562	Mauborget	Jura-Nord vaudois	138	0	0		0	0,000	2	2
5564	Novalles	Jura-Nord vaudois	99	0	0		0	0,000	1	1
5565	Onnens	Jura-Nord vaudois	496	0	0		0	0,000	7	7
5925	Orzens	Jura-Nord vaudois	212	0	0		0	0,000	3	3
5758	La Praz	Jura-Nord vaudois	183	0	0		0	0,000	3	3
5759	Premier	Jura-Nord vaudois	236	0	0		0	0,000	4	4
5928	Rovray	Jura-Nord vaudois	197	0	0		0	0,000	3	3
5762	Sergey	Jura-Nord vaudois	140	0	0		0	0,000	2	2
5930	Suscévoz	Jura-Nord vaudois	220	0	0		0	0,000	3	3
5571	Tévenon	Jura-Nord vaudois	867	0	0		0	0,000	13	13
5931	Treycovagnes	Jura-Nord vaudois	520	0	0		0	0,000	8	8
5932	Ursins	Jura-Nord vaudois	230	0	0		0	0,000	3	3
5934	Valeyres-sous-Ursins	Jura-Nord vaudois	241	0	0		0	0,000	4	4
5765	Vaulion	Jura-Nord vaudois	483	0	0		0	0,000	7	7
5935	Villars-Epeney	Jura-Nord vaudois	92	0	0		0	0,000	1	1
5423	Ballens	Morges	590	0	0		0	0,000	9	9
5622	Bremblens	Morges	604	0	0		0	0,000	9	9
5475	Chavannes-le-Veyron	Morges	163	0	0		0	0,000	2	2
5476	Chevilly	Morges	331	0	0		0	0,000	5	5
5481	Dizy	Morges	232	0	0		0	0,000	3	3
5640	Lussy-sur-Morges	Morges	730	0	0		0	0,000	11	11
5488	Mauraz	Morges	65	0	0		0	0,000	1	1
5490	Moiry	Morges	296	0	0		0	0,000	4	4
5491	Mont-la-Ville	Morges	502	0	0		0	0,000	8	8

Situation au 31 août 2023

OFS	Commune	District	Nombre d'habitants au 31.12.22	Nombre de RA/AP et PSI	Nombre de PP	Capacité centre fédéral (CF)	Total de LARA (yc capacité des centres fédéraux)	Ratio (RA/AP, PSI, PP et CF)	Répartition calculée sur taux moyen	Ecart calculé sur taux moyen
5436	Saint-Oyens	Morges	456	0	0		0	0,000	7	7
5437	Saubraz	Morges	449	0	0		0	0,000	7	7
5701	Arnex-sur-Nyon	Nyon	240	0	0		0	0,000	4	4
5852	Bursinel	Nyon	503	0	0		0	0,000	8	8
5722	Grens	Nyon	400	0	0		0	0,000	6	6
5858	Luins	Nyon	618	0	0		0	0,000	9	9
5863	Vinzel	Nyon	378	0	0		0	0,000	6	6
5651	Villars-Sainte-Croix	Ouest lausannois	978	0	0		0	0,000	15	15
Total et taux moyen			831 327	6 624	4 978	880	12 482	1,50145		

Remarque :

- 400 bénéficiaires EVAM sont exclus car pas de localités connus dans la BDD "Population Totale" (cas de figure : placement dans des institutions, non communiqués, hospitalisation, etc.)
- 22 communes ont un taux de personnes assistées par l'EVAM supérieur ou égal à 3% par rapport au nombre d'habitants de la commune (communes en rouge dans le tableau ci-dessus)
- 28 communes ont un taux situé entre 1.5% et 2.99% par rapport au nombre d'habitants de la commune (communes en jaune dans le tableau ci-dessus)
- 250 communes ont un taux inférieur à 1.5% par rapport au nombre d'habitants de la commune (communes en vert dans le tableau ci-dessus) dont 76 communes sans population LARA

Situation au 31 août 2023

District	Nombre d'habitants au 31.12.22	Nombre de RA/AP et PSI	Nombre de PP	Capacité centre fédéral (CF)	Total de LARA (yc capacité des centres fédéraux)	Ratio (RA/AP, PSI, PP et CF)
Aigle	47 878	849	597	0	1 446	3,02018
Broye-Vully	45 991	462	330	200	992	2,15694
Gros-de-Vaud	47 160	107	72	0	179	0,37956
Jura-Nord vaudois	94 652	1 011	769	680	2 460	2,59899
Lausanne	170 537	872	1 407	0	2 279	1,33637
Lavaux-Oron	64 513	388	175	0	563	0,87269
Morges	87 312	634	134	0	768	0,87960
Nyon	105 365	722	164	0	886	0,84089
Ouest lausannois	80 910	556	784	0	1 340	1,65616
Riviera-Pays-d'Enhaut	87 009	1 023	546	0	1 569	1,80326
Total	831 327	6 624	4 978	880	12 482	1,50145